










## 5. Ceļa zīmes

### 5.1. Brīdinājuma zīmes

Nr.	Attēls	Nosaukums
101		Vienādas nozīmes ceļu krustojums
102		Lokveida krustojums
103		Bīstams pagrieziens
104		Bīstams pagrieziens
105		Bīstami pagriezieni

Nr.	Attēls	Nosaukums
106		Bīstami pagriezieni
107		Ceļa sašaurinājums
108		Ceļa sašaurinājums
109		Ceļa sašaurinājums
110		Stāvs lejupceļš
111		Stāvs augšupceļš



Nr.	Attēls	Nosaukums
112		Nelīdzens ceļš
113		Ātrumvalnis
114		Ceļa seguma maiņa
115		Slidens ceļš
116		Uzbērta grants vai šķembas
117		Akmeņu nogruvumi

Nr.	Attēls	Nosaukums
118		Uz ceļa strādā
119		Ceļš ar bīstamām nomalēm
120		Gājēju pāreja
121		Bērni
122		Divvirzienu satiksme
123		Luksofors




Nr.	Attēls	Nosaukums
124	 A triangular warning sign with a red border and a white background, featuring a black silhouette of a cow.	Mājdzīvnieki
125	 A triangular warning sign with a red border and a white background, featuring a black silhouette of a leaping deer.	Savvaļas dzīvnieki
126	 A triangular warning sign with a red border and a white background, featuring a black silhouette of a bridge being raised.	Paceļams tilts
127	 A triangular warning sign with a red border and a white background, featuring a black silhouette of a car falling off a cliff.	Krastmala
128	 A triangular warning sign with a red border and a white background, featuring a black silhouette of a windmill.	Sānvējš
129	 A triangular warning sign with a red border and a white background, featuring a black silhouette of an airplane.	Zemu lidojošas lidmašīnas

Nr.	Attēls	Nosaukums
130		Velosipēdu ceļa šķērsošana
131		Tramvaja sliežu šķērsošana
132		Dzelzceļa pārbrauktuve ar barjeru
133		Dzelzceļa pārbrauktuve bez barjeras
134		Viensliežu dzelzceļa pārbrauktuve
135		Daudzsliežu dzelzceļa pārbrauktuve







Nr.	Attēls	Nosaukums
136		Tuvojas dzelzceļa pārbrauktuve
137		Tuvojas dzelzceļa pārbrauktuve
138		Tuvojas dzelzceļa pārbrauktuve
139		Tuvojas dzelzceļa pārbrauktuve
140		Tuvojas dzelzceļa pārbrauktuve
141		Tuvojas dzelzceļa pārbrauktuve

Nr.	Attēls	Nosaukums
142		Bīstami
143		Sastrēgums

## 5.2. Priekšrocības zīmes





201		Galvenais ceļš
202		Galvenā ceļa beigas
203		Krustojums ar mazāk svarīgu ceļu








Nr.	Attēls	Nosaukums
203		Krustojums ar mazāk svarīgu ceļu
204		Krustojums ar mazāk svarīgu ceļu
205		Krustojums ar mazāk svarīgu ceļu
206		Dodiet ceļu
207		Neapstājoties tālāk braukt aizliegts
208		Priekšroka pretim braucošajiem







Nr.	Attēls	Nosaukums
209		Priekšroka attiecībā pret pretim braucošajiem







### 5.3. Aizlieguma zīmes

Nr.	Attēls	Nosaukums
301		Iebraukt aizliegts
302		Braukt aizliegts
303		Mehāniskajiem transportlīdzekļiem braukt aizliegts
304		Motocikliem braukt aizliegts

Nr.	Attēls	Nosaukums
305		Velosipēdiem braukt aizliegts
306		Kravas automobiļiem braukt aizliegts
307		Ar piekabi braukt aizliegts
308		Traktoriem braukt aizliegts
309		Gājējiem iet aizliegts
310		Platuma ierobežojums






Nr.	Attēls	Nosaukums
311		Augstuma ierobežojums
312		Masas ierobežojums
313		Ass slodzes ierobežojums
314		Garuma ierobežojums
315		Nogriezties pa labi aizliegts
316		Nogriezties pa kreisi aizliegts

Nr.	Attēls	Nosaukums
317		Apgriezties braukšanai pretējā virzienā aizliegts
318		Minimālās distances ierobežojums
319		Apdzīt aizliegts
320		Apdzīšanas aizliegums beidzas
321		Kravas automobiļiem apdzīt aizliegts
322		Kravas automobiļiem apdzīšanas aizliegums beidzas







Nr.	Attēls	Nosaukums
323		Maksimālā ātruma ierobežojums
324		Maksimālā ātruma ierobežojums beidzas
325		Skaņas signālu lietot aizliegts
326		Apstāties aizliegts
327		Stāvēt aizliegts
328		Nepāra datumos stāvēt aizliegts







Nr.	Attēls	Nosaukums
329		Pāra datumos stāvēt aizliegts
330		Visi ierobežojumi beidzas
331		Muita
332		Policija
333		Tālāk braukt bīstami
334		Transportlīdzekļiem ar bīstamu kravu braukt aizliegts







## 5.4. Rīkojuma zīmes

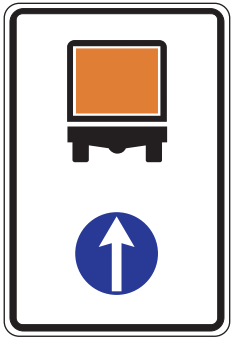
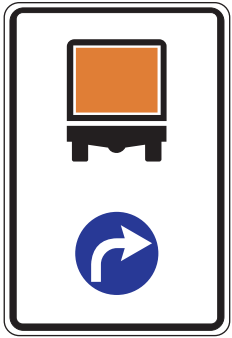
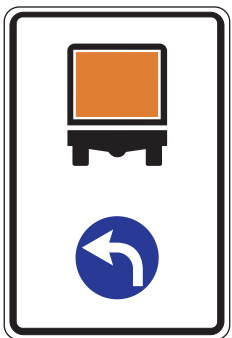
Nr.	Attēls	Nosaukums
401		Braukt taisni
402		Braukt pa labi
403		Braukt pa kreisi
404		Braukt taisni vai pa labi
405		Braukt taisni vai pa kreisi









Nr.	Attēls	Nosaukums
406		Braukt pa labi vai pa kreisi
407		Braukt pa labi
408		Braukt pa kreisi
409		Braukt pa loku
410		Šķērsli apbraukt pa labo pusi
411		Šķērsli apbraukt pa kreiso pusi



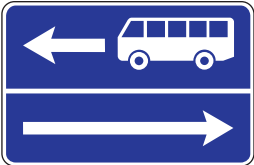
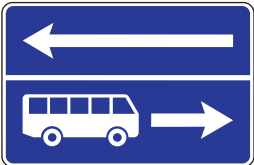


Nr.	Attēls	Nosaukums
412		Šķērsli apbraukt pa labo vai pa kreiso pusi
413		Velosipēdu ceļš
413A		Velosipēdu ceļa beigas
414		Gājēju ceļš
414A		Gājēju ceļa beigas
415		Kopīgs gājēju un velosipēdu ceļš







Nr.	Attēls	Nosaukums
415A		Gājēju un velosipēdu ceļa beigas
416		Gājēju un velosipēdu ceļš
416A		Gājēju un velosipēdu ceļš
417		Gājēju un velosipēdu ceļš
418		Minimālā ātruma ierobežojums
419		Minimālā ātruma ierobežojuma beigas







Nr.	Attēls	Nosaukums
420		Transportlīdzekļiem ar bīstamu kravu braukt taisni
421		Transportlīdzekļiem ar bīstamu kravu braukt pa labi
422		Transportlīdzekļiem ar bīstamu kravu braukt pa kreisi

## 5.5. Norādījuma zīmes

Nr.	Attēls	Nosaukums
501		Vienvirziena ceļš
502		Vienvirziena ceļa beigas
503		Izbraukšana uz vienvirziena ceļa
504		Izbraukšana uz vienvirziena ceļa
505		Josla pasažieru sabiedriskajiem transportlīdzekļiem
505A		Joslas pasažieru sabiedriskajiem transportlīdzekļiem beigas





Nr.	Attēls	Nosaukums
506		Ceļš ar joslu pasažieru sabiedriskajiem transportlīdzekļiem
507		Ceļa ar joslu pasažieru sabiedriskajiem transportlīdzekļiem beigas
508		Izbraukšana uz ceļa ar joslu pasažieru sabiedriskajiem transportlīdzekļiem
509		Izbraukšana uz ceļa ar joslu pasažieru sabiedriskajiem transportlīdzekļiem
510		Minimālā braukšanas ātruma ierobežojums joslās
511		Maksimālā braukšanas ātruma ierobežojums joslās





Nr.	Attēls	Nosaukums
512		Braulšanas virzieni joslās
513		Braulšanas virziens joslā
514		Braulšanas virziens joslā
515		Braulšanas virziens joslā
516		Braulšanas virzieni joslā
517		Braulšanas virzieni joslā

Nr.	Attēls	Nosaukums
518A		Apdzīvotas vietas sākums
519A		Apdzīvotas vietas beigas
518B		Apdzīvota vieta
519B		Apdzīvotas vietas beigas
520		Pilsētas vai ciema nosaukums
521		Pilsētas vai ciema nosaukums















Nr.	Attēls	Nosaukums
522		Stāvēšanas aizlieguma zona
522A		Maksimālā ātruma ierobežojuma zona
522B		Muitas zona
522C		Gājēju ceļu zona

Nr.	Attēls	Nosaukums
522D		Stāvvietu zona
522E		Ieteicamā ātruma zona
523		Stāvēšanas aizlieguma zonas beigas
523A		Maksimālā ātruma ierobežojuma zonas beigas





Nr.	Attēls	Nosaukums
523B		Muitas zonas beigas
523C		Gājēju ceļu zonas beigas
523D		Stāvvietu zonas beigas
523E		Ieteicamā ātruma zonas beigas

Nr.	Attēls	Nosaukums
528A		Dzīvojamā zona
529A		Dzīvojamās zonas beigas
528B		Dzīvojamā zona
529B		Dzīvojamās zonas beigas
530		Gājēju pāreja
531		Gājēju pāreja

Nr.	Attēls	Nosaukums
532		Stāvvietā
532A		Stāvvietas beigas
533		Maksas stāvvietā
533A		Maksas stāvvietas beigas
534		Autobusa un trolejbusa pietura
535		Tramvaja pietura







Nr.	Attēls	Nosaukums
536		Vieglo taksometru stāvvietā
539		Tunelis
540		Tuneļa beigas
541		Apstāšanās vieta
542		Pierobežas sākums
543		Pierobežas beigas

Nr.	Attēls	Nosaukums
544		Pierobežas joslas sākums
545		Pierobežas joslas beigas
546		Robežkontroles punkts
547		Robežpārejas punkts
548		Ātrgaitas ceļš


Nr.	Attēls	Nosaukums
549		Ātrgaitas ceļa beigas
550		Piespiedu apstāšanās vieta
(Piemēram, ZS415)		Zīmes (piemēram, 415) zona
(Piemēram, ZB415)		Zīmes (piemēram, 415) zonas beigas



## 5.6. Servisa zīmes





Nr.	Attēls	Nosaukums
601		Medicīniskās palīdzības punkts
602		Slimnīca
603		Degvielas uzpildes stacija
604		Stāvparks
605		Tehniskās apkopes punkts
606		Automobiļu mazgātava

Nr.	Attēls	Nosaukums
607		Telefons
608		Restorāns
609		Kafejnīca
610		Viesnīca, motelis vai viesu māja
611		Jaunatnes tūrisma mītne
612		Kempings

Nr.	Attēls	Nosaukums
613		Kempingpiekabju stāvvietā
614		Kempings un kempingpiekabju stāvvietā
615		Atpūtas vieta
616		Gājēju maršruts
617		Tualete
618		Peldvieta vai peldbaseins

Nr.	Attēls	Nosaukums
619		Tūrisma informācija
620		Policija
621		Ceļu policija
622		Pasts
623		Radiokanāls ceļu satiksmes informācijas sniegšanai
624		Lidosta (lidlauks)

Nr.	Attēls	Nosaukums
625		Autoosta
626		Dzelzceļa stacija
627		Jūras pasažieru stacija
628		Prāmis
629		Kravas osta
630		Informācijas bloks

Nr.	Attēls	Nosaukums
631		Ievērojama vieta
632		Ugunsdzēsamais aparāts
633		Āvārijas tālrunis
634		Lauku tūrisma mītne



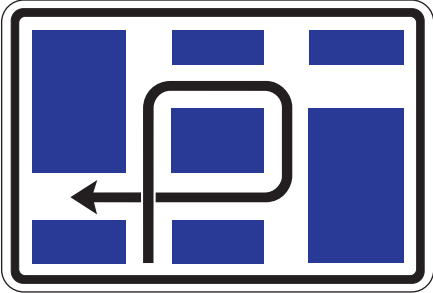



### 5.7. Virzienu rādītāji un informācijas zīmes






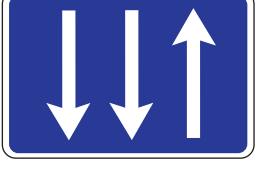
Nr.	Attēls	Nosaukums
701		Iepriekšējs virzienu rādītājs

Nr.	Attēls	Nosaukums
701		Iepriekšējs virzienu rādītājs
702		Iepriekšējs virzienu rādītājs






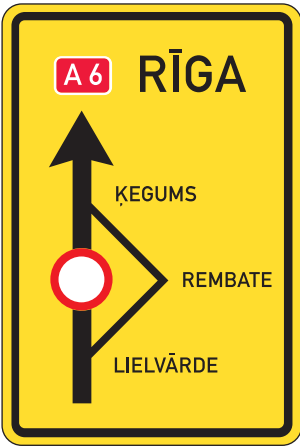

Nr.	Attēls	Nosaukums
703		Virzienu rādītājs
704	 	Virziena rādītājs
705		Virziena rādītājs
706	 	Virziena rādītājs
707		Attālumu rādītājs



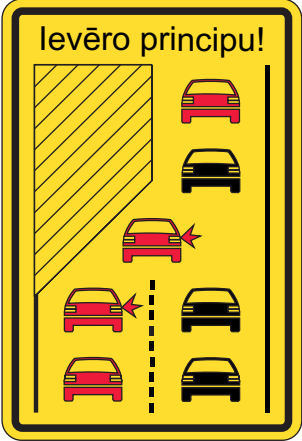


Nr.	Attēls	Nosaukums
707		Attālumu rādītājs
708		Ūdensšķēršļa nosaukums
709		Braukšanas shēma
710		Strupceļš
711		Iepriekšējs virziena rādītājs strupceļam
712		Iepriekšējs virziena rādītājs strupceļam

Nr.	Attēls	Nosaukums
713		Joslas sākums
714		Joslas sākums
715		Joslas beigas
716		Joslas beigas
717		Braušanas virzieni joslās
718		Braušanas virzieni joslās

Nr.	Attēls	Nosaukums
719		Braulšanas virzieni joslās
720		Joslas piekļaušanās pamatjoslām
721		Joslas piekļaušanās pamatjoslām
722		Apgriešanās vieta
723		Satiksmes ierobežojumi Latvijā

Nr.	Attēls	Nosaukums
724		Ieteicamais ātrums
725		Kravas automobiļu braukšanas virziens
726		Kravas automobiļu braukšanas virziens
727		Kravas automobiļu braukšanas virziens
728		Gājēju apakšzemes vai virszemes pāreja
729		Apbraukšanas ceļa shēma
730		Apbraukšanas ceļa virziens

Nr.	Attēls	Nosaukums
731		Apbraukšanas ceļa virziens
732		Apbraukšanas ceļa virziens
733		Apbraukšanas ceļa beigas
734		Iepriekšējs norādītājs pārkārtoties
734A		Iepriekšējs norādītājs pārkārtoties

Nr.	Attēls	Nosaukums
734B		Iepriekšējs norādītājs pārkārtoties
734C		Iepriekšējs norādītājs pārkārtoties
735		Iepriekšējs norādītājs pārkārtoties





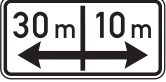
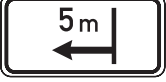
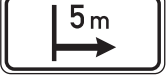


Nr.	Attēls	Nosaukums
736		Kilometru rādītājs
737		Ceļa numurs
738		Ceļa numurs
739		Ceļa numurs
740		Ceļa numurs un virziens
741		Ceļa numurs un virziens
742		Ceļa numurs un virziens
743		Maiņvirziena satiksme
744		Maiņvirziena satiksmes beigas












Nr.	Attēls	Nosaukums
745		Izbraukšana uz ceļa, kur organizēta maiņvirziena satiksme
746		Valsts nosaukums
747		Administratīvās teritorijas nosaukums
748		Tūrisma objektu teritorija
749		Avārijas izeja
750		Avārijas izejas virziens








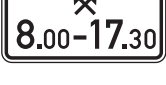


















Nr.	Attēls	Nosaukums
-----	--------	-----------












### 5.8. Papildzīmes





Nr.	Attēls	Nosaukums
801		Attālums līdz objektam
802		Attālums līdz objektam
803		Darbības zona
804		Darbības zona
805		Darbības zona
805A		Darbības zona
805B		Darbības zona
806		Darbības zona
807		Darbības zona

Nr.	Attēls	Nosaukums
808		Darbības zona
808A		Darbības zona
808B		Darbības zona
808C		Darbības zona
809		Darbības virziens
810		Darbības virzieni
811		Darbības virziens
812		Braušanas josla
813		Transportlīdzekļa veids
814		Transportlīdzekļa veids
815		Transportlīdzekļa veids

Nr.	Attēls	Nosaukums
816		Transportlīdzekļa veids
817		Transportlīdzekļa veids
818		Transportlīdzekļa veids
819		Transportlīdzekļa veids
820		Darbdienās
821		Sestdienās, svētdienās un svētku dienās
822		Darbības laiks
823		Darbības laiks
824		Darbības laiks
825		Transportlīdzekļa novietojuma veids stāvvietā
826		Transportlīdzekļa novietojuma veids stāvvietā
827		Transportlīdzekļa novietojuma veids stāvvietā

Nr.	Attēls	Nosaukums
828		Transportlīdzekļa novietojuma veids stāvvietā
828A		Transportlīdzekļa novietojuma veids stāvvietā
828B		Transportlīdzekļa novietojuma veids stāvvietā
829		Transportlīdzekļa novietojuma veids stāvvietā
830		Transportlīdzekļa novietojuma veids stāvvietā
831		Transportlīdzekļa novietojuma veids stāvvietā
832		Transportlīdzekļa novietojuma veids stāvvietā
833		Stāvēšanas ilgums
834		Automobiļu apskates vieta
835		Pilnas masas ierobežojums
836		Neredzīgi gājēji
837		Invalīdiem

Nr.	Attēls	Nosaukums
838		Mitrš segums
839		Slidens segums
840		Galvenā ceļa virziens
841		Strādā autoevakuators
842		Pārējā papildinformācija
843		Ātrumvalnis
844		Maksas stāvvietas darbības laiks
845		Izslēgt motoru
846		Fotoradars
847		Informācija par velosipēdu ceļu
848		Informācija par velosipēdu ceļu

Nr.	Attēls	Nosaukums
849		Informācija par velosipēdu ceļu
850		Velosipēda maršruts
851		Eiropas savienības velosipēdu maršruts
852		Preču piegāde